







Merkblatt für Gleitschirmflieger Sommer

Anfahrt Savognin

Savognin liegt vor dem Julierpass und ist deshalb ganzjährig problemlos mit dem Auto zu erreichen: N13 via Chur bis Thusis Süd, Ausfahrt Richtung St. Moritz via Tiefencastel nach Savognin.

Angebote für Gleitschirmflieger

Savognin Bergbahnen 2 Sektionen bis Sontgant 2'112 m. ü. M, Sommersaison 2020													
<ul style="list-style-type: none"> - Sommer-Saisonkarte - Tageskarte - Einzelfahrt (1 Sektion) Savognin - Tignas - Einzelfahrt (2 Sektion) Tignas - Sontgant 	<table style="width: 100%; border-collapse: collapse;"> <tr> <td style="width: 60%;"></td> <td style="text-align: right;">CHF</td> <td style="text-align: right;">120.00</td> </tr> <tr> <td></td> <td style="text-align: right;">CHF</td> <td style="text-align: right;">25.00</td> </tr> <tr> <td></td> <td style="text-align: right;">CHF</td> <td style="text-align: right;">10.00</td> </tr> <tr> <td></td> <td style="text-align: right;">CHF</td> <td style="text-align: right;">10.00</td> </tr> </table>		CHF	120.00		CHF	25.00		CHF	10.00		CHF	10.00
	CHF	120.00											
	CHF	25.00											
	CHF	10.00											
	CHF	10.00											
Wer im Sommer in der Ferienregion Savognin Bivio Albula übernachtet, erhält die „Ela Card“ mit welcher der Personentransport der Bergbahnen inklusive ist.													
Bergbahnen Tarifauskünfte	Telefon 081 300 64 00 www.savognin.ch												
Auskunft -Passagierflüge -Fluginfos -Wildschutzzonen	<table style="width: 100%; border-collapse: collapse;"> <tr> <td style="width: 60%;"> Gleitschirm-Passagierflüge Dölf Müller www.fly-air.ch 079 333 27 04 </td> <td style="width: 40%; text-align: right; vertical-align: middle;">  </td> </tr> <tr> <td> Gleitschirm Club Urs Capaul www.flydomleschg.ch 079 217 64 64 </td> <td style="text-align: right; vertical-align: middle;">  </td> </tr> </table>	Gleitschirm-Passagierflüge Dölf Müller www.fly-air.ch 079 333 27 04		Gleitschirm Club Urs Capaul www.flydomleschg.ch 079 217 64 64									
Gleitschirm-Passagierflüge Dölf Müller www.fly-air.ch 079 333 27 04													
Gleitschirm Club Urs Capaul www.flydomleschg.ch 079 217 64 64													

Fluggebiet

Die empfohlenen Startplätze liegen oberhalb Somtgant (2'112 m. ü. M), bequem erreichbar mit der Sessel- und Gondelbahn.

Beide Starts sind innert 5 - 10 min erreichbar und liegen NW oberhalb der Bergbahn-station.

Ideales Fluggebiet für Nord- und Bisenlage.

Vorsicht: Savognin liegt am Alpenkamm und ist föhnanfällig.

Die ENET-Messstation (z.B. auf der Wetterseite von www.fly-air.ch und www.flydomleschg.ch) auf dem Piz-Martegnas gibt Angaben zu aktuellen Windverhältnissen.

Nachmittags frischt der Talwind kräftig auf, sodass es für unerfahrene Gleitschirmflieger anspruchsvoll wird.

Von überregionalen Winden, ausser aus SW bleiben die Startplätze aufgrund ihrer "Statur" zwischen höheren Bergen und Kämmen auch weitgehend verschont.

Mit der Gästekarte „Ela Card“ ist die Benutzung der Bergbahnen inklusive (siehe Angebote).

Start Somtgant

Startplatz 1

- 2200 m, 46°35'19.3"N 9°33'03.7"E
- Mittelschwerer Startplatz
- Startrichtung N/W - O
(meistens thermische Aufwinde)
- Zustieg: Von der Bergstation Somgant dem Kräuterlehrpfad ca. 250m. Richtung Nord folgen. Bei der Geländekante ca. 50m. Aufstieg Richtung Piz Martegnas. Der Startplatz ist mit einem Windspion gekennzeichnet



Startplatz 2

- 2200 m, 46°35'14.8"N 9°32'54.4"E
- Groszügiger und einfacher Startplatz
- Startrichtung N - O
(meistens thermische Aufwinde)
- Zustieg: Von der Bergstation Somgant dem Alpenwanderweg Richtung Piz Martegnas folgen. Ca 50m. nach dem Windschutz nördlich halten. Der Startplatz ist mit Windspionen gekennzeichnet.



Landeplatz La Nars

Einfacher Landeplatz ohne erwähnenswerte Hindernisse.

- $46^{\circ}35'30.4''\text{N } 9^{\circ}35'55.0''\text{E}$
- (südlich von Savognin)
- Alleinstehende Hütte mit grosser Terrasse westlich vom Tennisplatz.
- Windsack vorhanden.
- Bitte auf dem Weg und bergseits der Hütte landen oder auf einem andern Feld, wo das Gras geschnitten wurde.
- Bitte auf keinen Fall hohes Gras betreten.



23.10.2020